

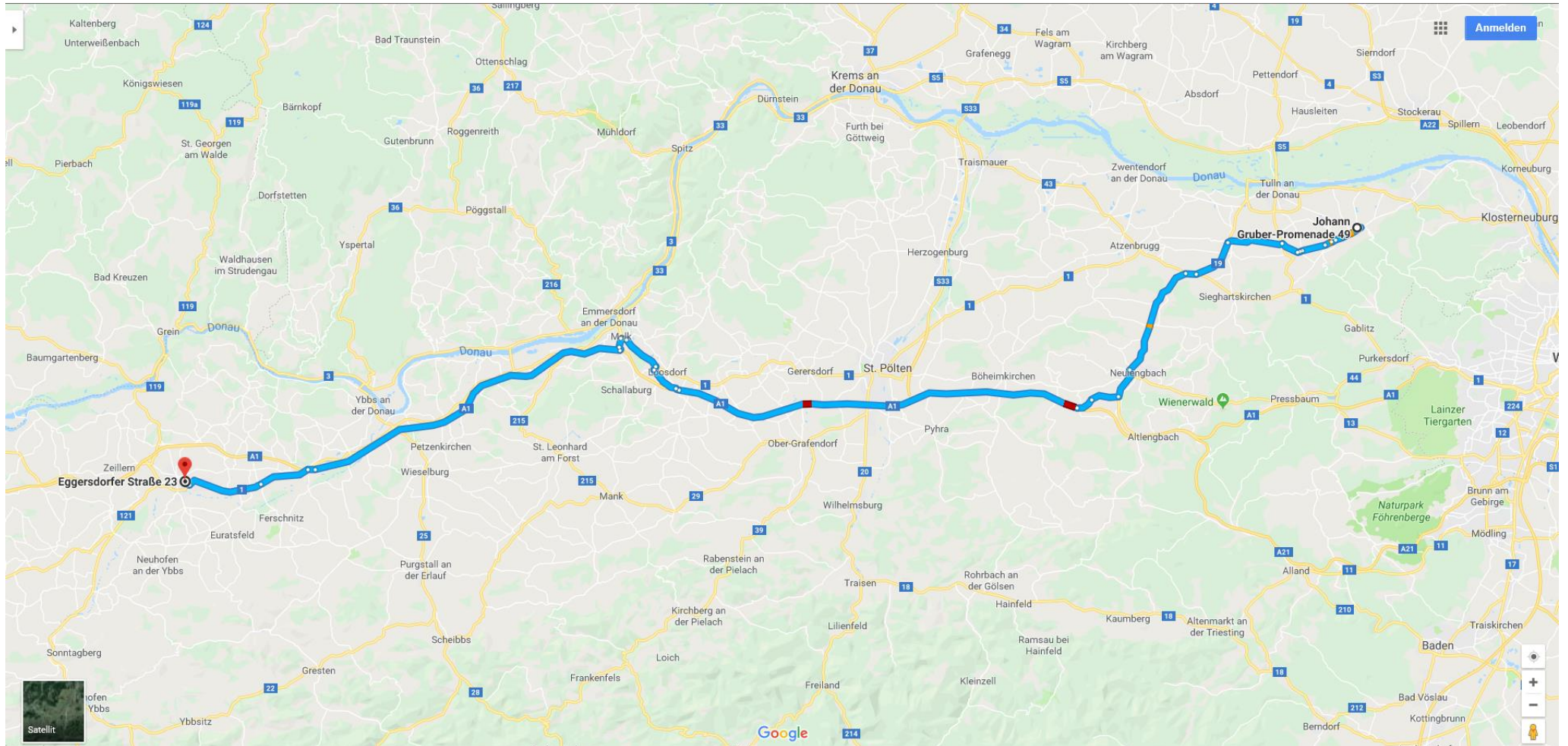
Auswärtsziele

Wo sind die Schützenvereine daheim ?

AMSTETTEN

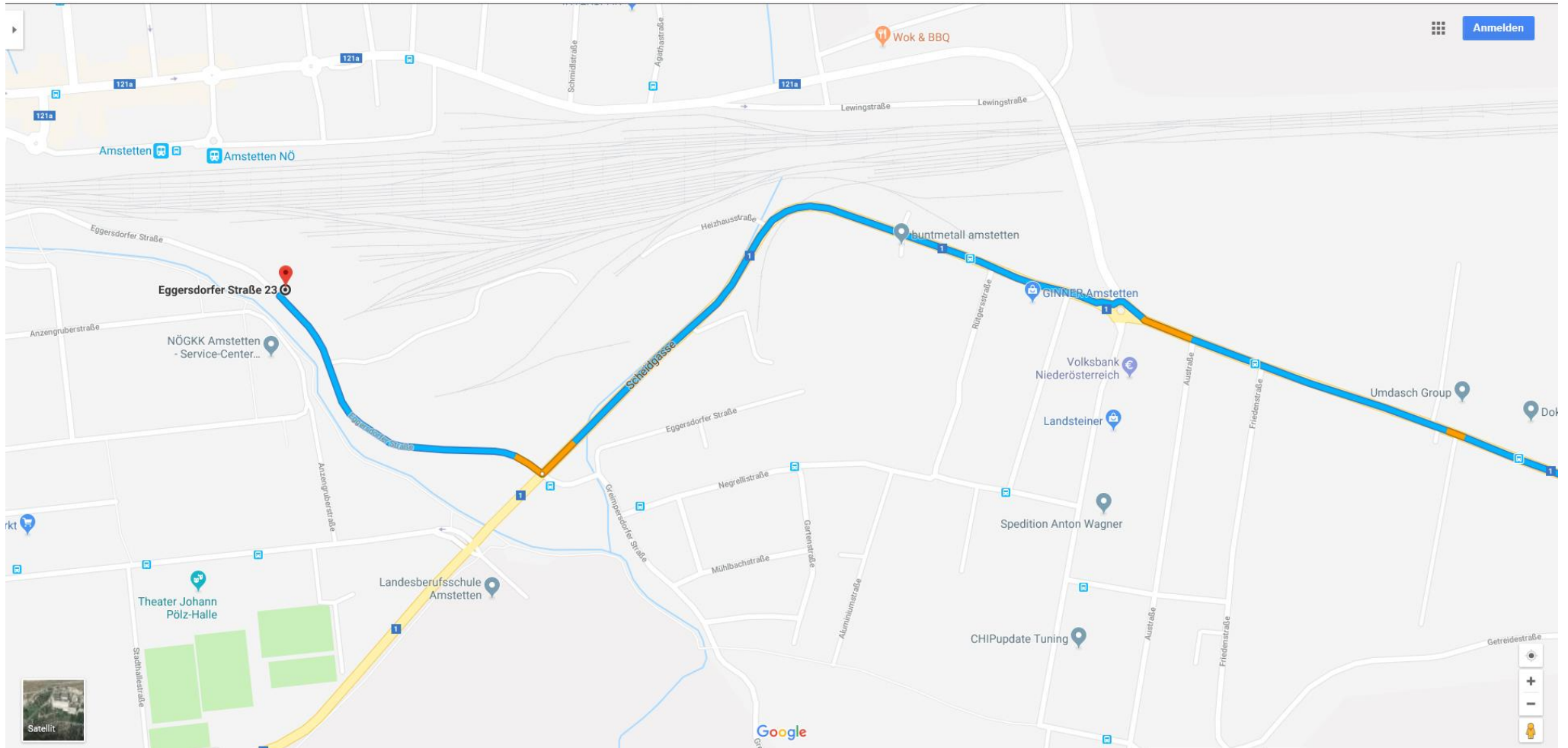
ESV-Sportschützen Amstetten, Eggersdorferstraße 23a, 3300 Amstetten

Ca 1:15, über A1 bis Abfahrt Amstetten Ost, dann B1 bis Ampel Eggersdorferstr., dort rechts



AMSTETTEN

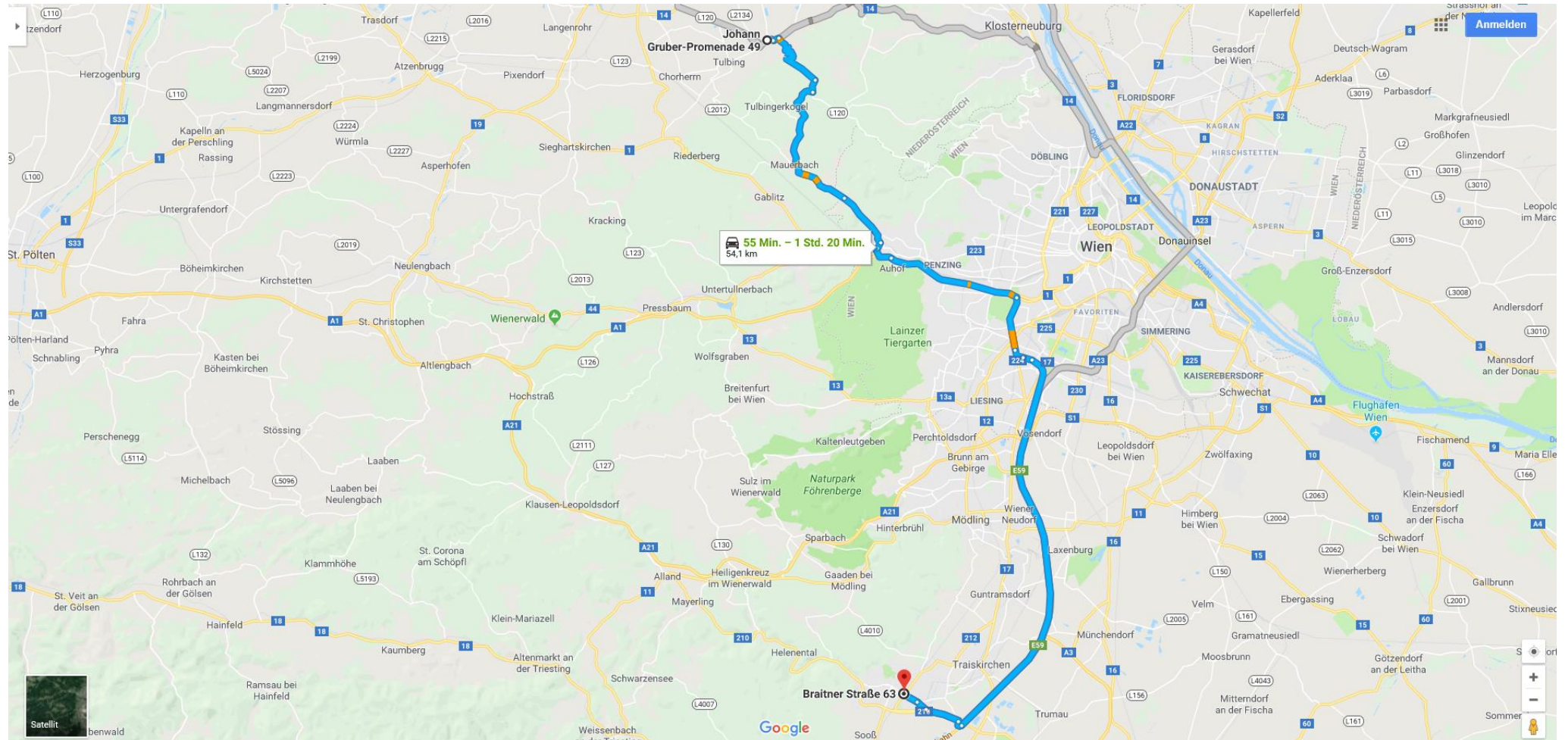
Detail



BADEN

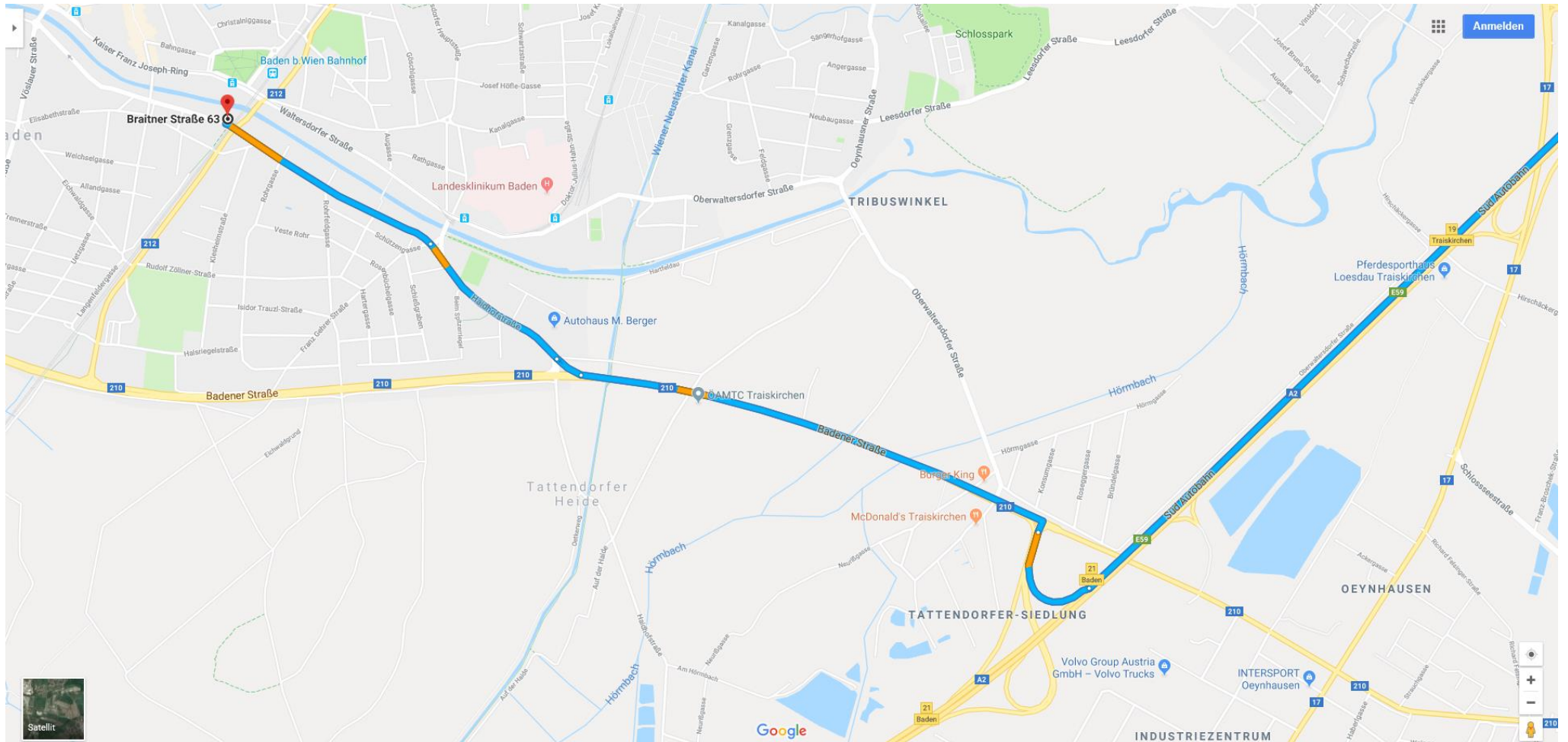
Schützengesellschaft Baden 1560, Braitnerstraße 63, 2500 Baden

Ca 1:00, über Mauerbach und Schönbrunn auf die A2 bis Abfahrt Baden, dort links abbiegen ... nach dem ÖAMTC schräg rechts halten.



BADEN

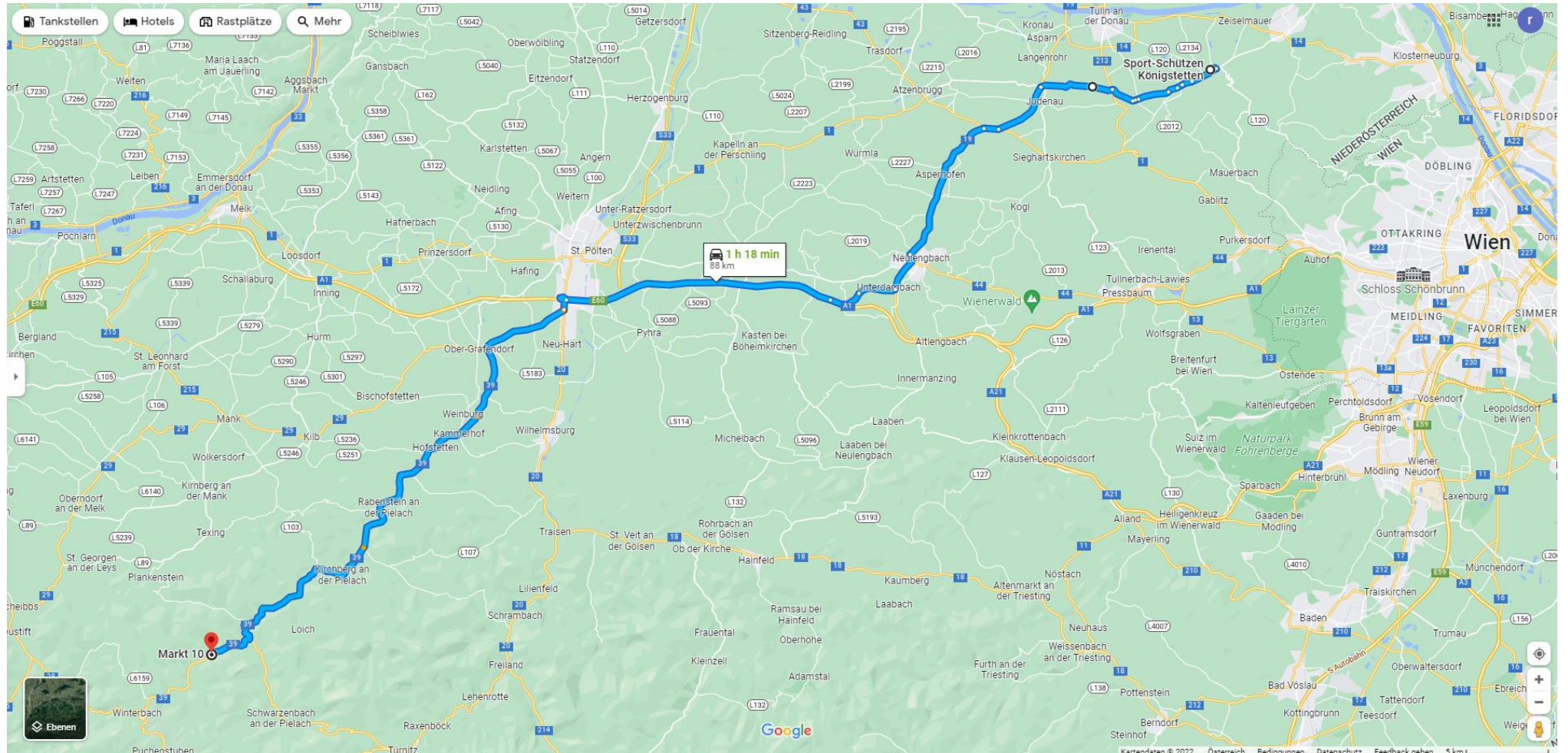
Detail



FRANKENFELS

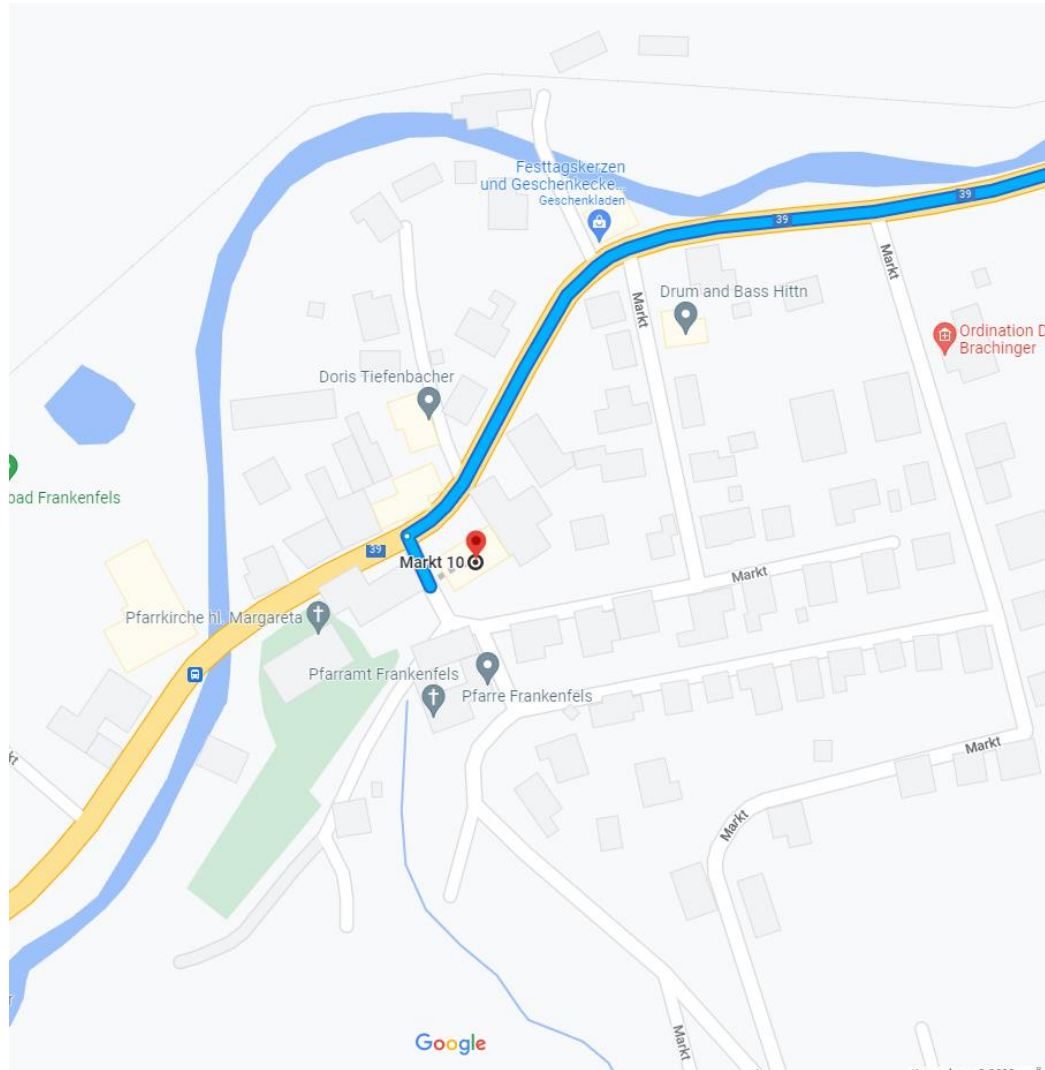
Markt 10, 3213 Frankenfels

Ca 1:30, über B19 und A1 bis Abfahrt St. Pölten Süd, rechts auf die B20 und nach 500m halbrechts auf die B39. Durch Rabenstein und Kirchberg durch das Pielachtal bis Frankenfels. Nach der Kirche links beim Gemeindeamt



FRANKENFELS

Detail

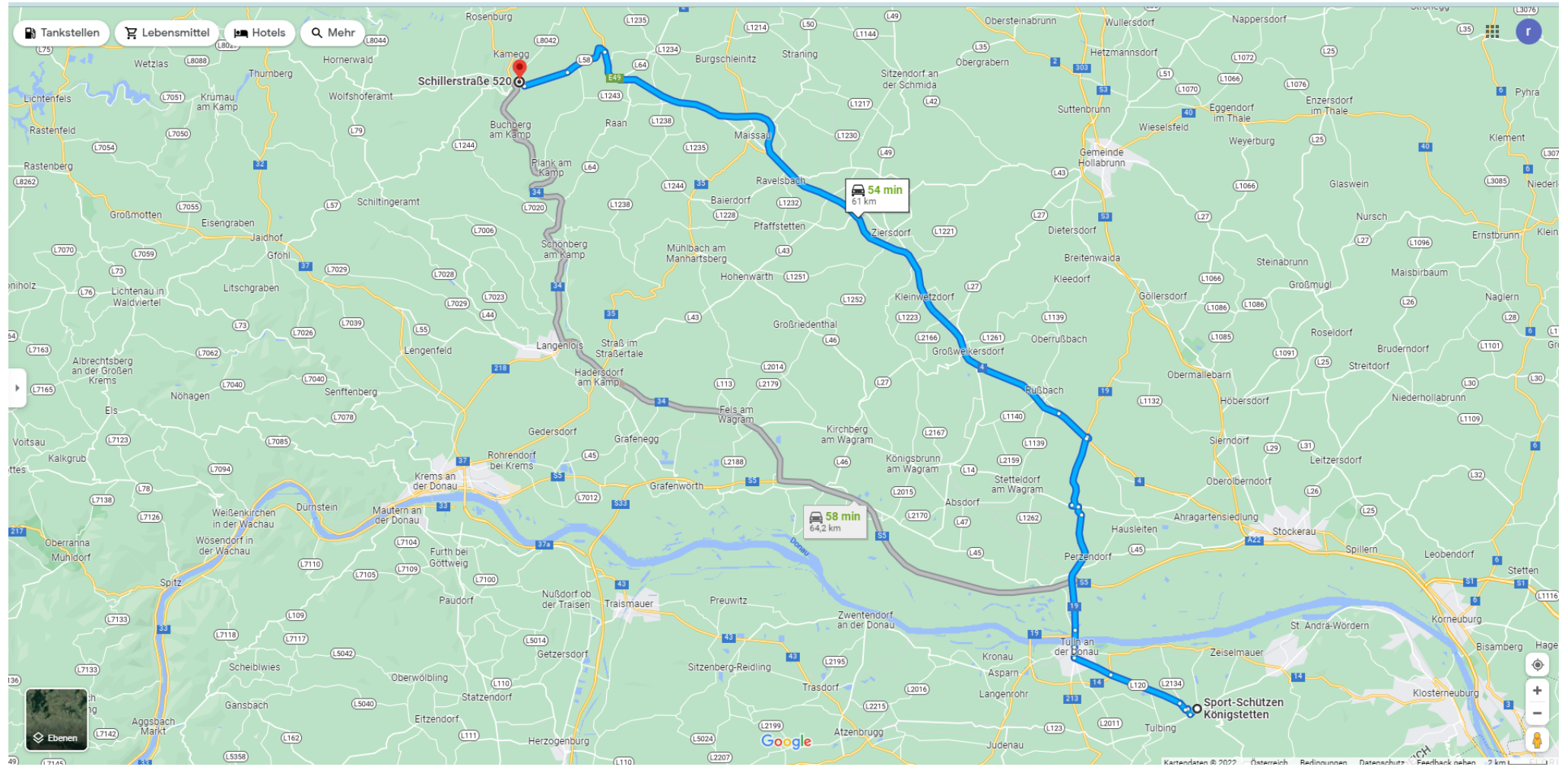


GARS am Kamp

Schillerstraße 520, 3571 Gars am Kamp

Ca 1:00, über alte Tullnerbrücke die B19 bis zur B4 ... Richtung Horn bis Abzweigung links nach Gars (L58)

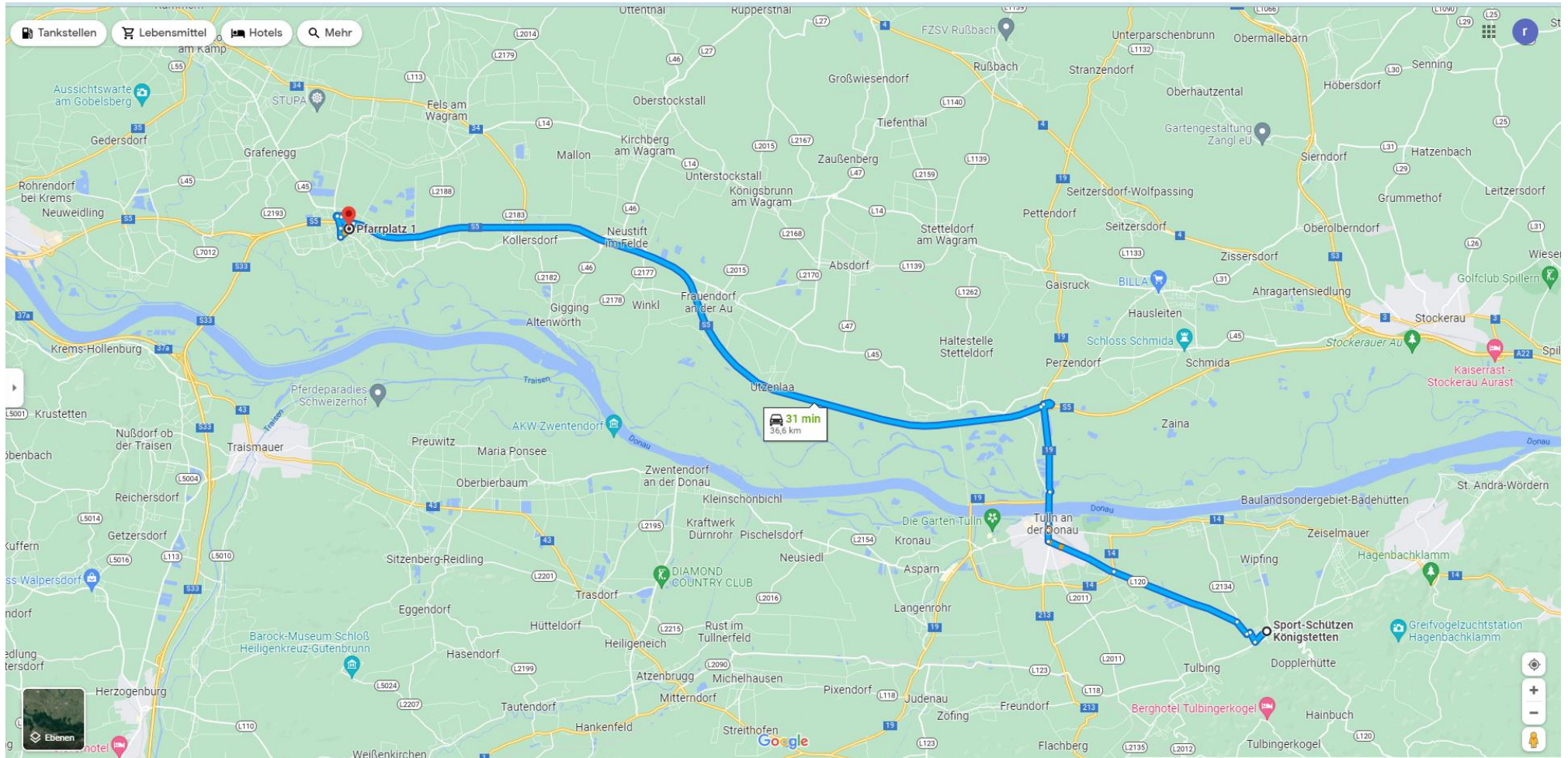
Bei der Mittelschule rechts in die Schillerstraße bis zur FF-Gars



GRAFENWÖRTH

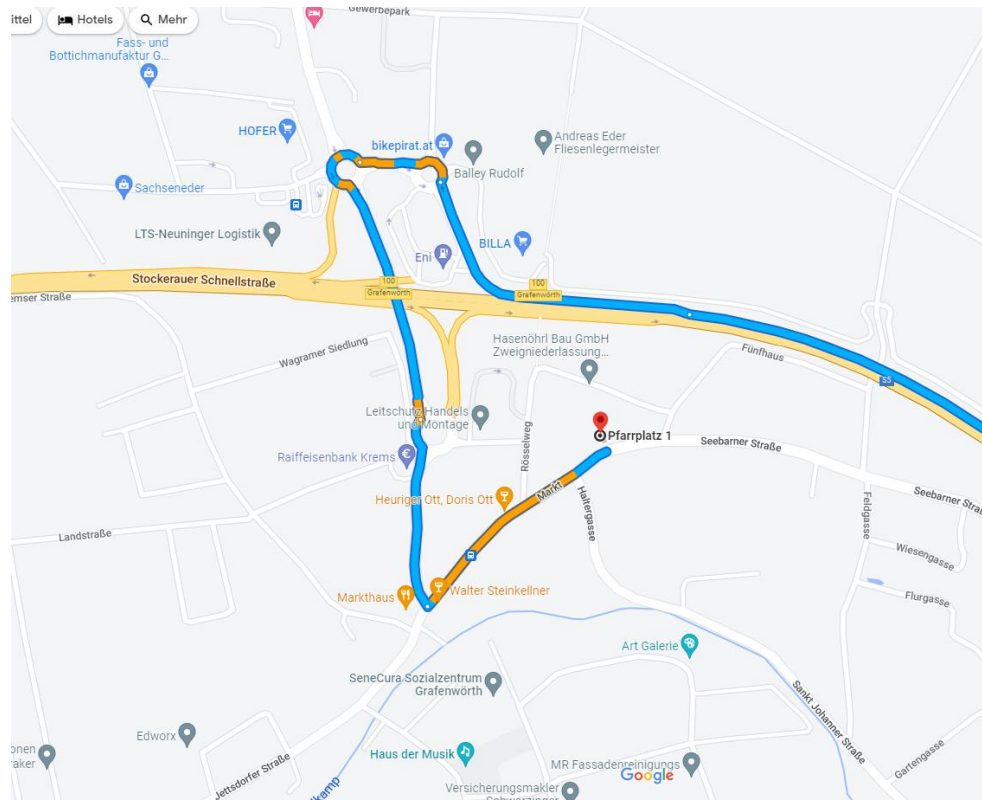
Pfarrplatz 1,

Ca 0:30, über S5 Richtung Krems bis Abfahrt Grafenwörth, dann nach 2 x Kreisverkehr über die S5 drüber und beim Kreisverkehr gerade durch, bei der T-Kreuzung links, den Marktplatz entlang, bis zum Pfarrplatz (Schützenhaus neben der Kirche)



GRAFENWÖRTH

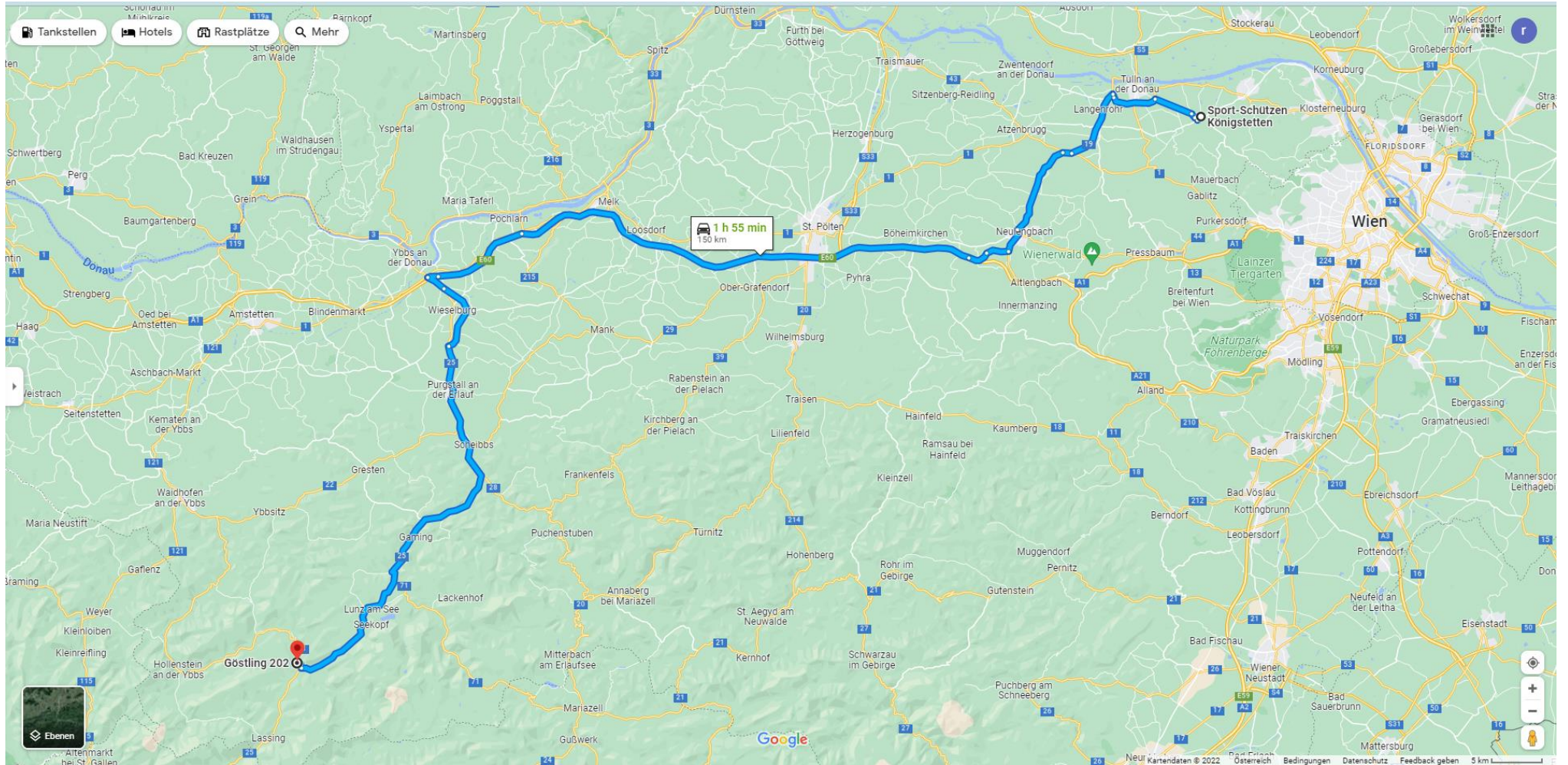
Detail



GÖSTLING

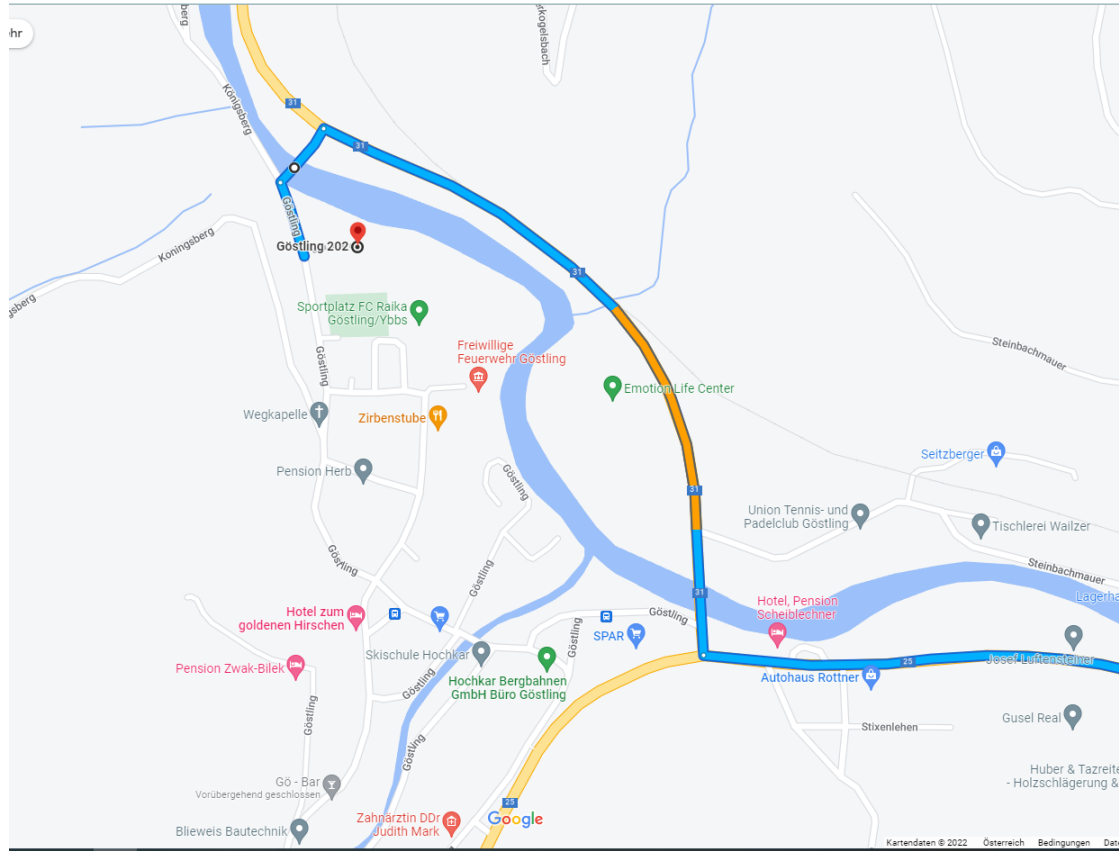
SG Raika Göstling 202 (bei Kläranlage)

Ca 2:00, über A1 bis Abfahrt Ybbs, dann B25 über Purgstall und Scheibbs



GÖSTLING

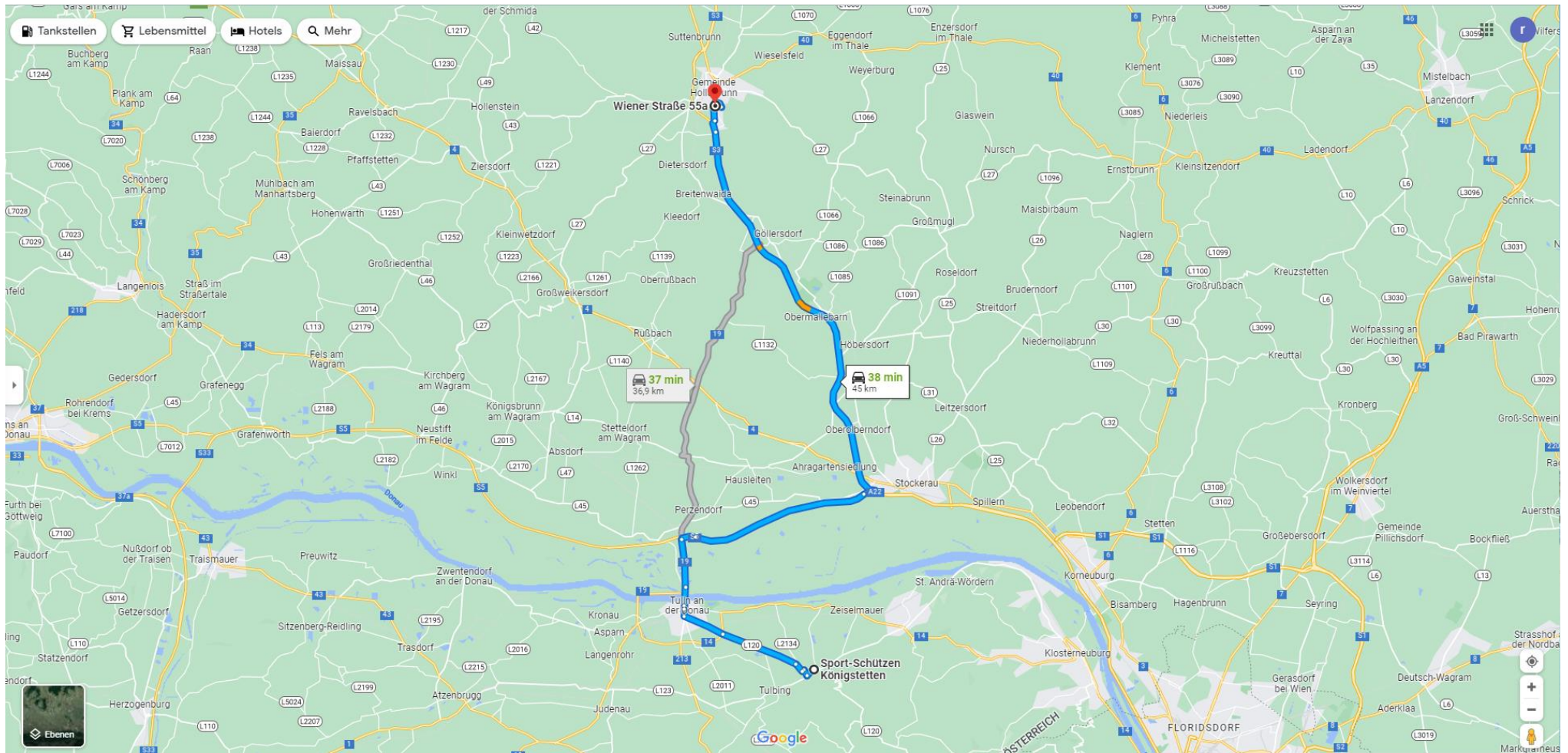
Detail In Göstling rechts auf die B31 ... bis links eine kleine Brücke kommt (zur Kläranlage und Friedhof)



HOLLABRUNN

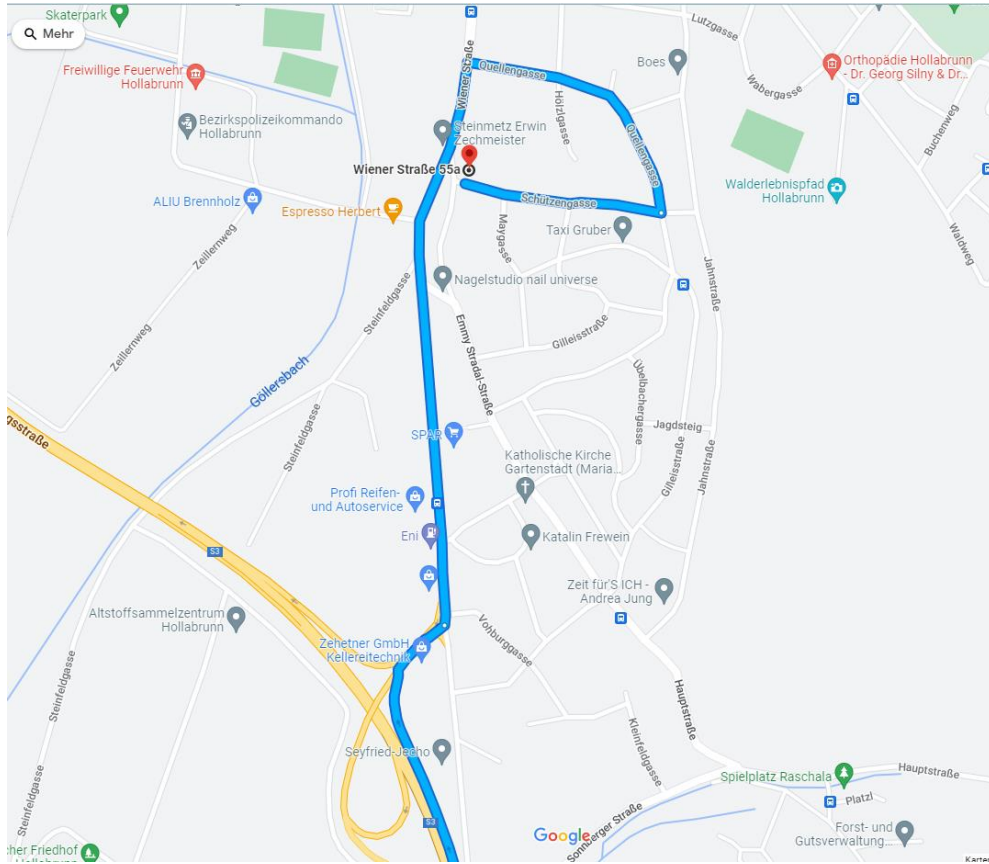
Wienerstraße 55a, 2020 Hollabrunn

Ca 0:40, über S5 bis Knoten Stockerau, dann über die S3 bis Hollabrunn. Parken eventuell direkt auf der Wienerstraße gegenüber vom Steinmetz Zechmeister oder in der Schützengasse



HOLLABRUNN

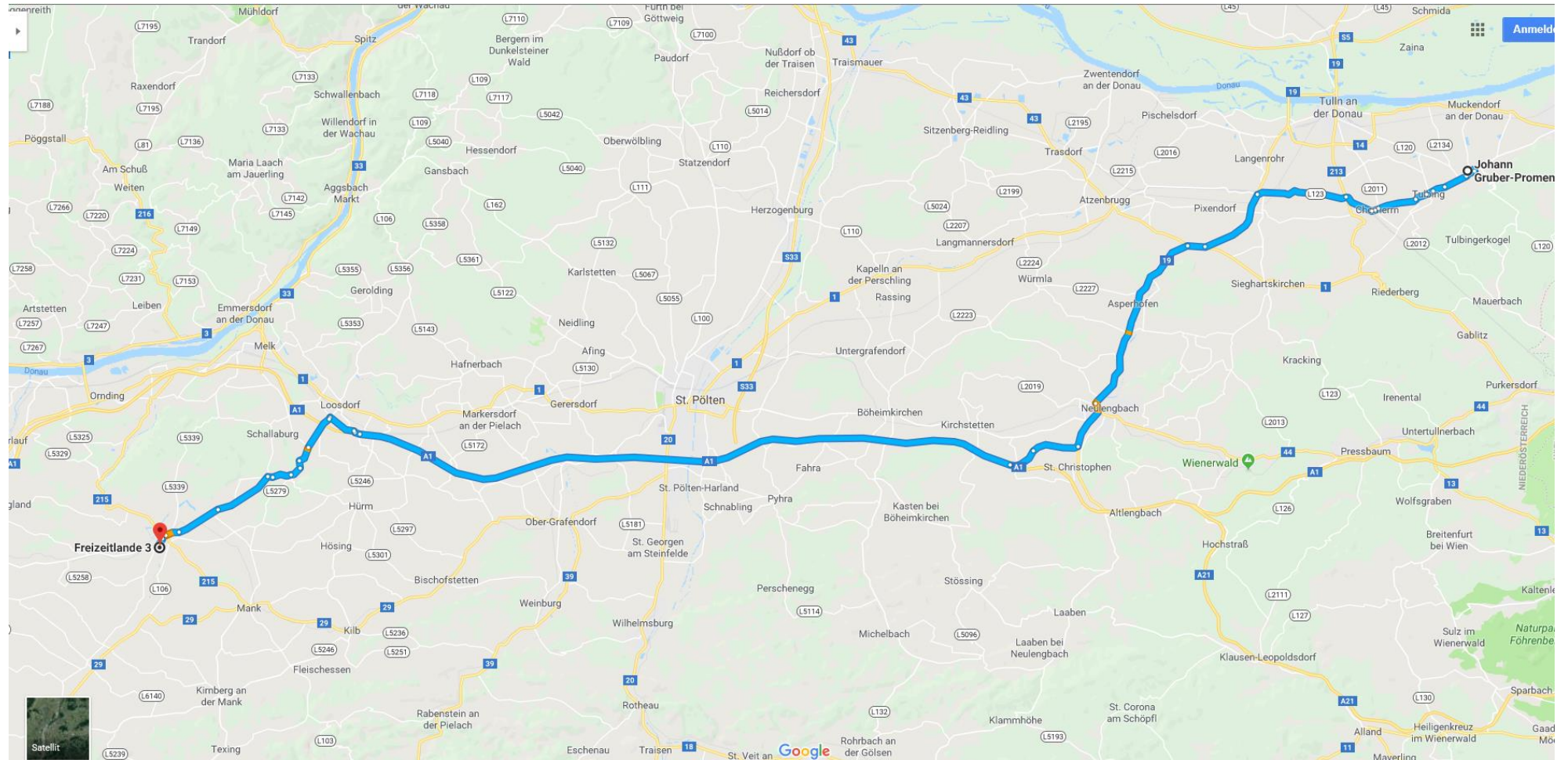
Detail Durch das Gartentor (rechts vom roten Auto) und die Stufen nach oben ...



LEONHOFEN / RUPRECHTSHOFEN

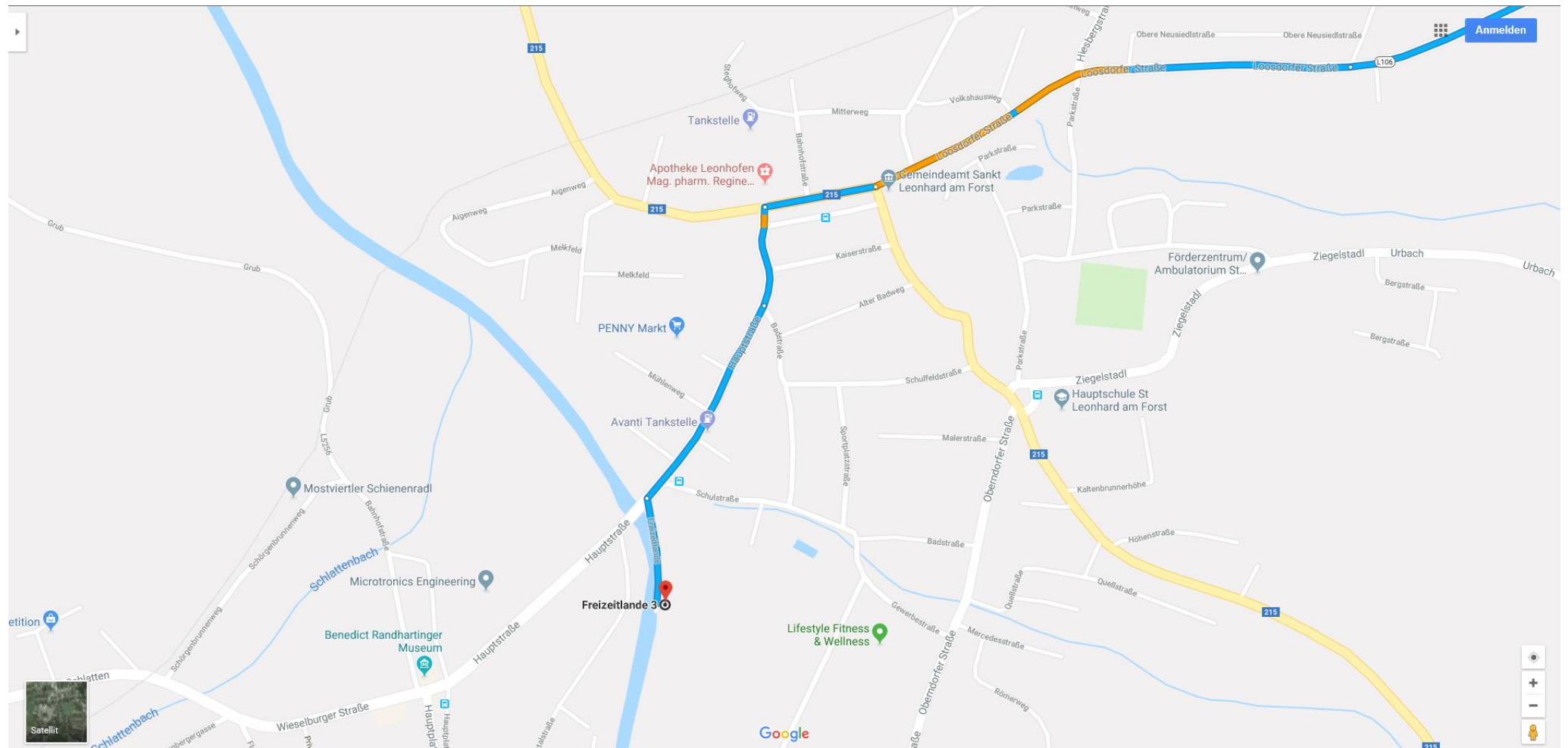
Sortschützen Leonhofen, Freizeitlande 3, 3244 Ruprechtshofen (St. Leonhard am Forst)

Ca 1 Std, über A1 und Abfahrt Loosdorf, dann L106



LEONHOFEN / RUPRECHTSHOFEN

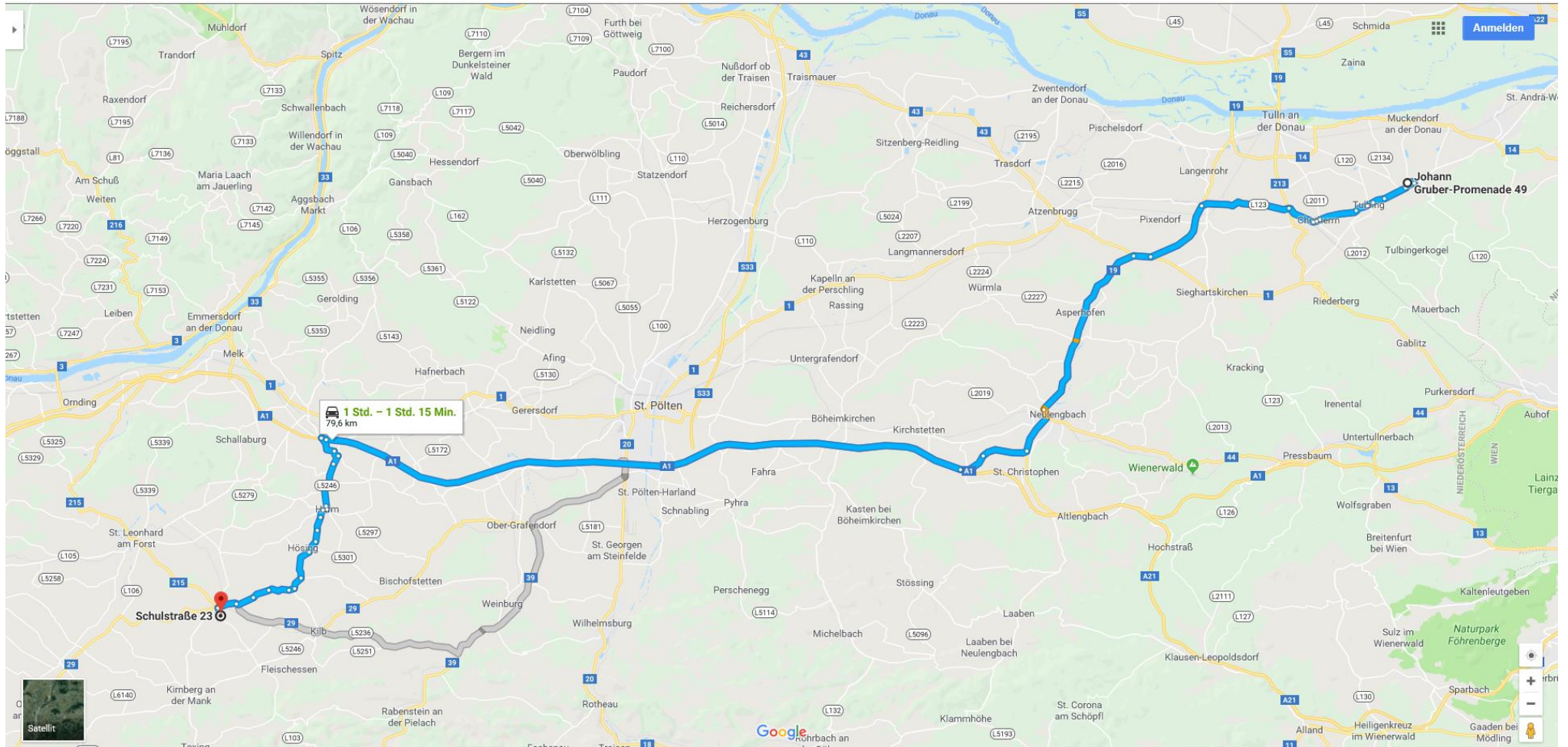
Detail



MANK

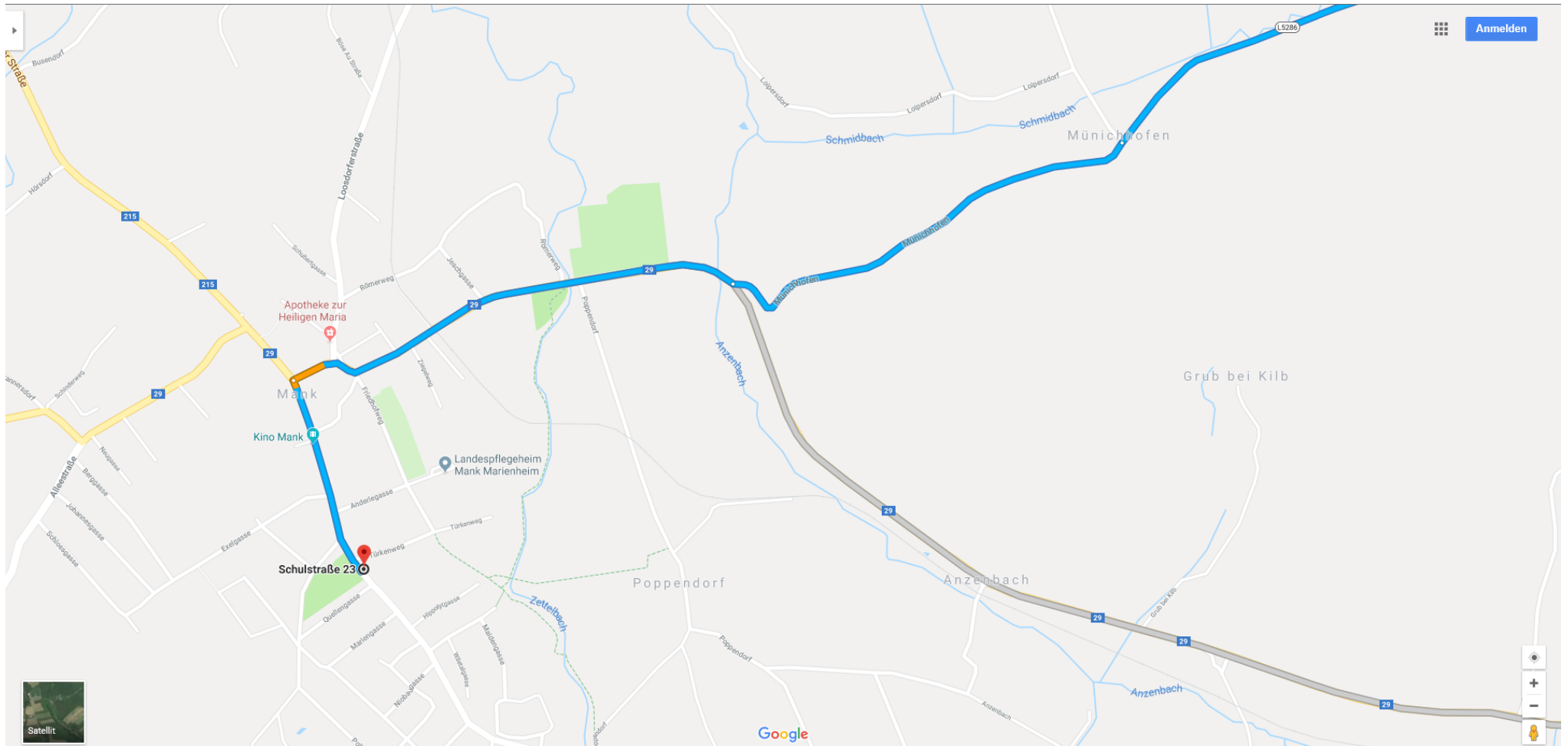
SPS Mank-Textingtal, Schulstraße 23, 3240 Mank

Ca 1:00, über A1 bis Abfahrt Loosdorf, dann über Hürm und Hösing nach Mank



MANK

Detail

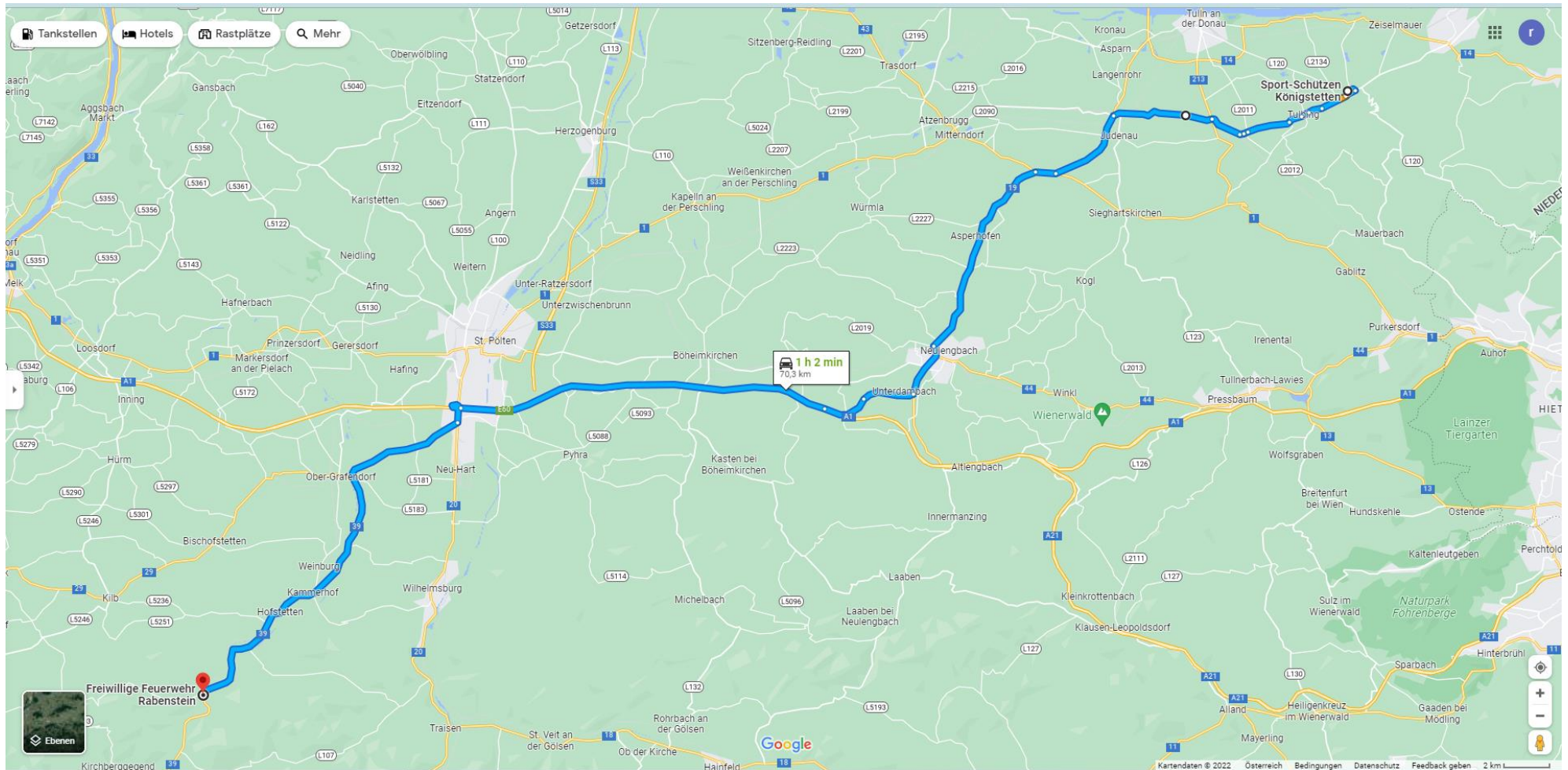


RABENSTEIN

Mariazellerstraße 10, 3203 Rabenstein

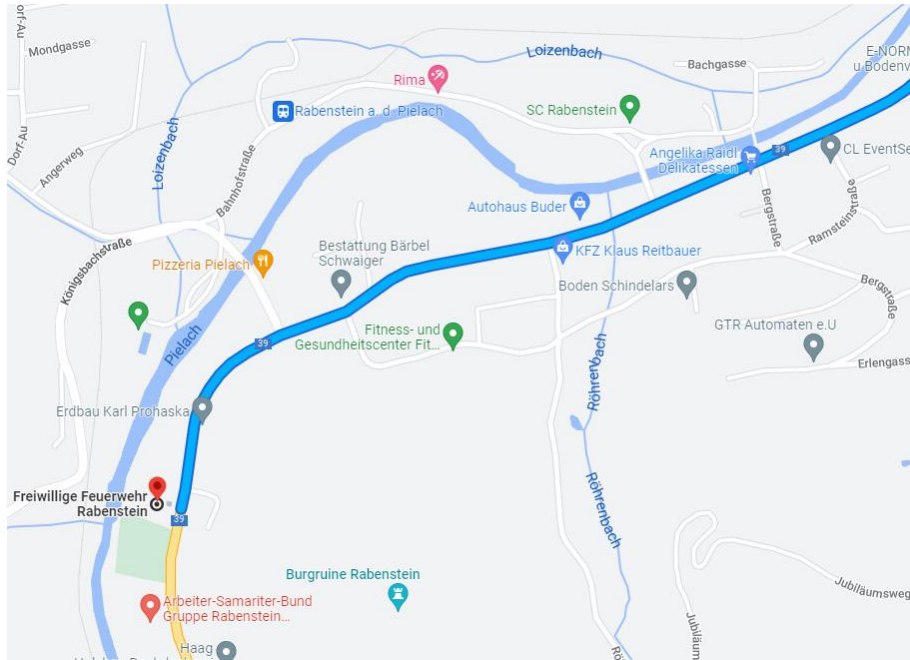
Ca 1:00, über B19 und A1 bis Abfahrt St. Pölten Süd, rechts auf die B20 und nach 500m halbrechts auf die B39.

Durch das Pielachtal über Kammerhof, Hofstetten und Mainburg bis Rabenstein. Gegen Ortsende ist rechts die FF-Rabenstein, im Obergeschoß die Schützen.



RABENSTEIN

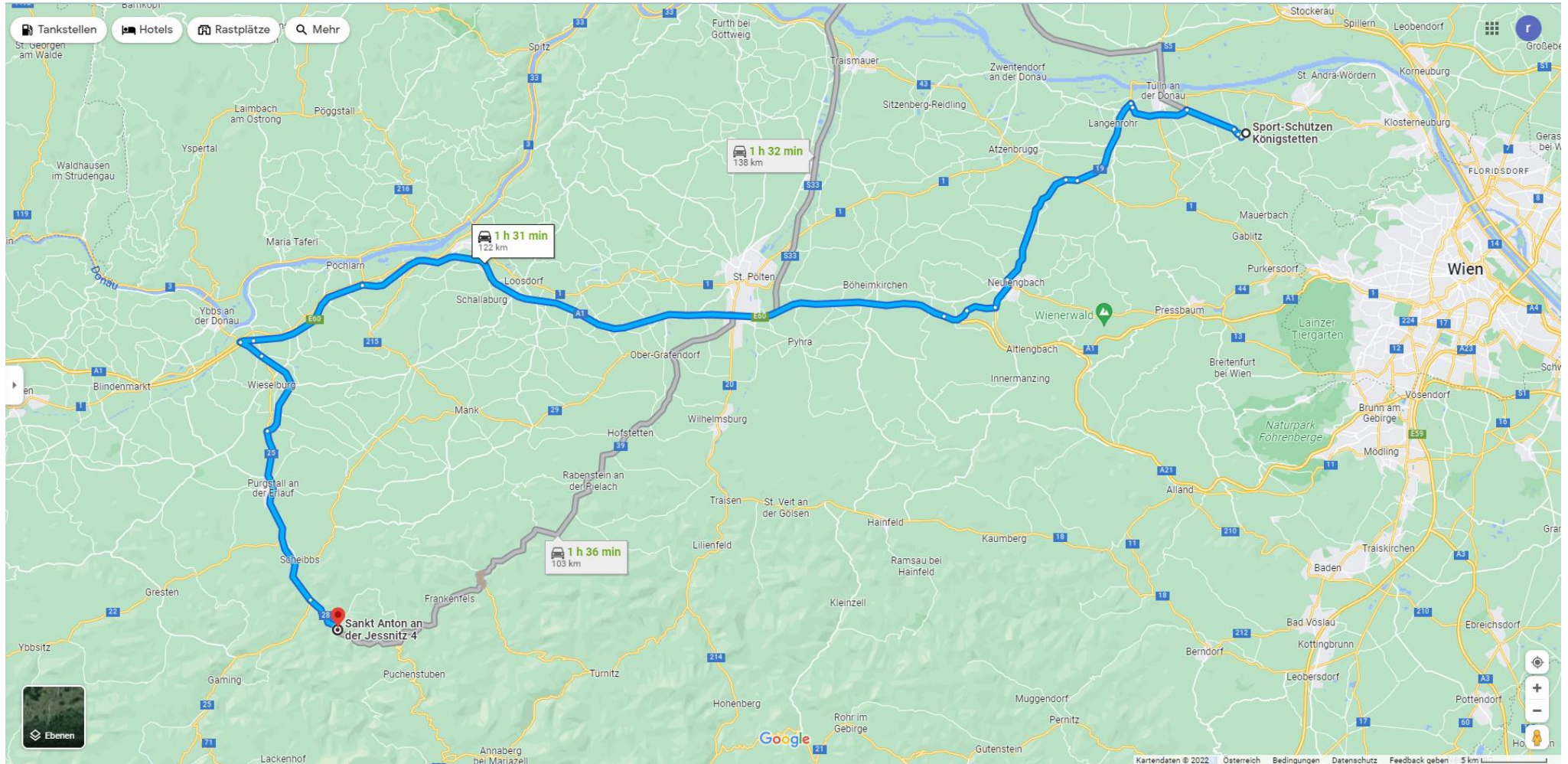
Detail Gegen Ortsende ist rechts die FF-Rabenstein, im Obergeschoß die Schützen.
Neben der FF ist der Friedhof ☹️



ST. ANTON/J

St. Anton 4, 3283 St. Anton an der Jessnitz

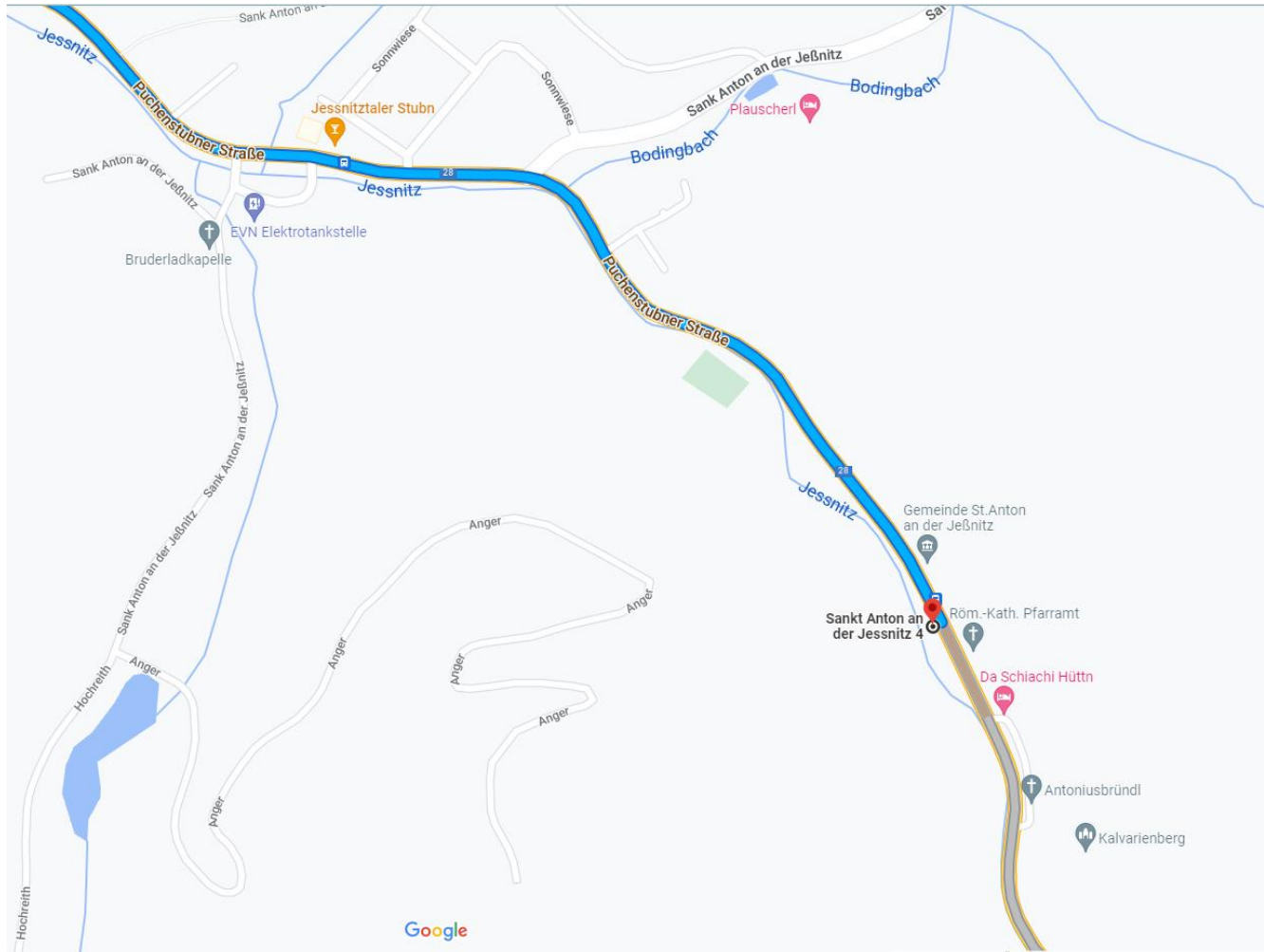
Ca 1:30, über A1 bis Abfahrt Ybbs, dann B25 über Purgstall und Scheibbs. Bei Neubruck links auf die B28 bis St. Anton 4
Gegenüber der Kirche, ober dem Volksschulturnsaal.



ST. ANTON/J

Detail

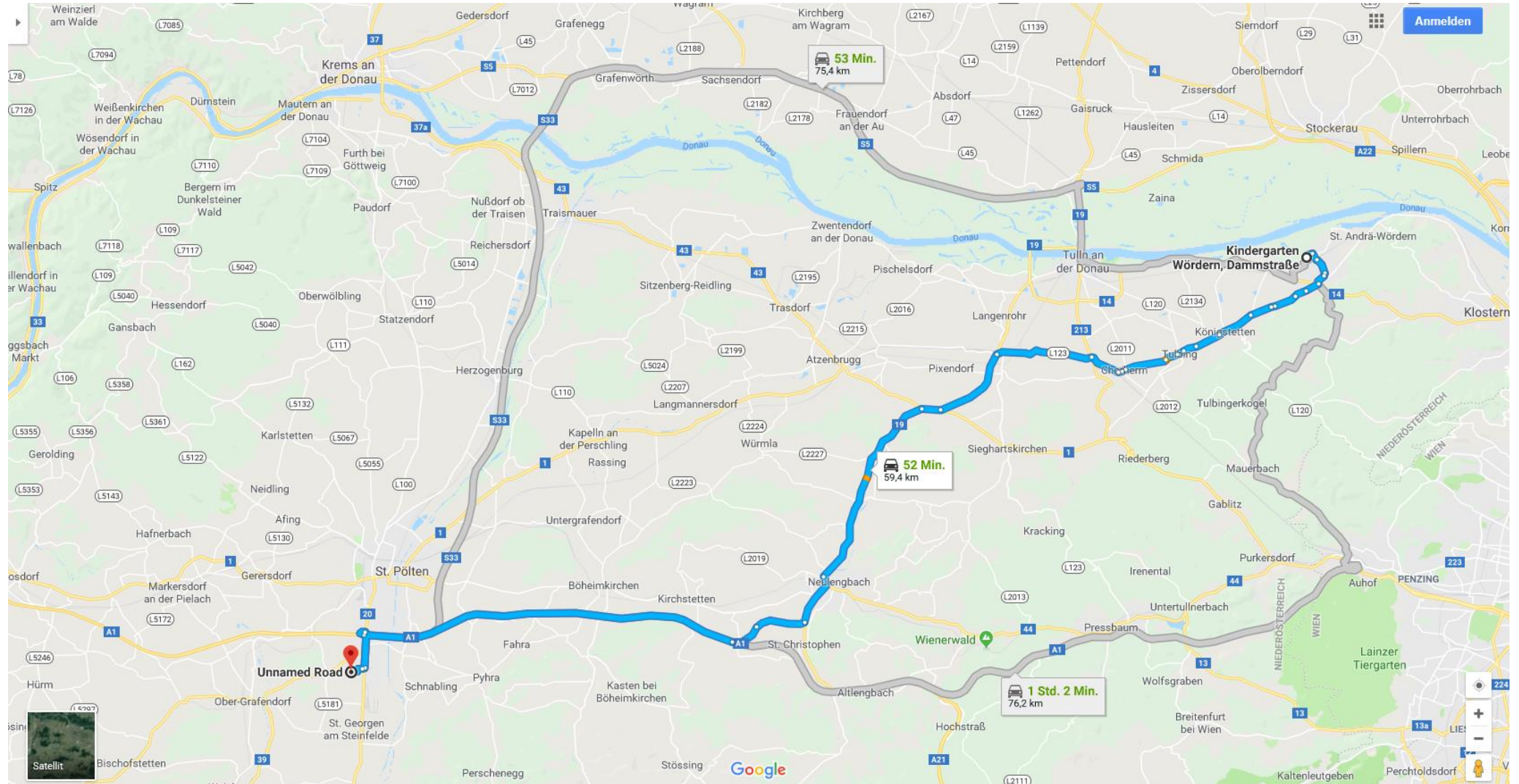
Gegenüber der Kirche, ober dem Volksschulturnsaal.



ST. PÖLTEN

HSV Sankt Pölten Völtendorf, 3100 St. Pölten

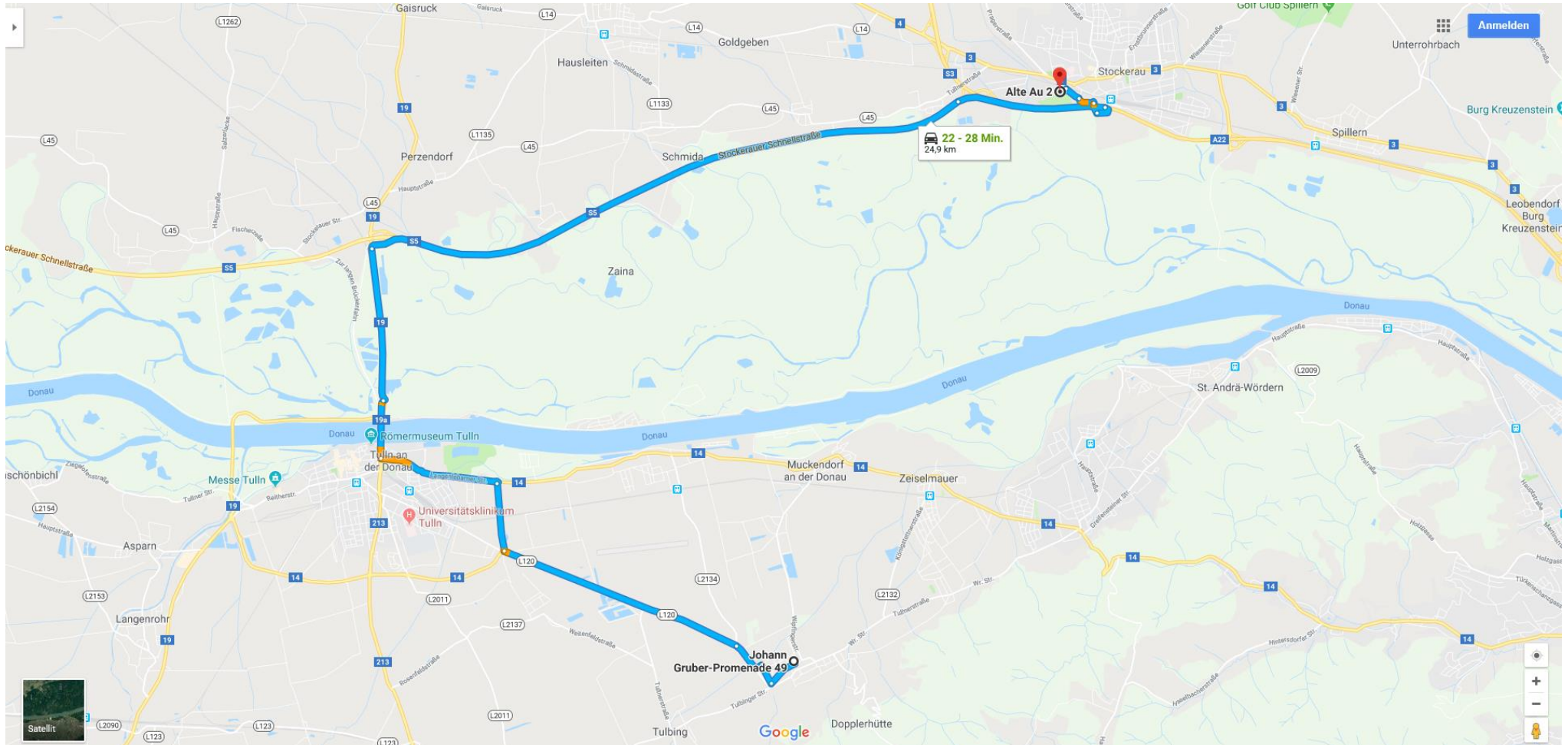
Ca 50 Min über B1/S33/A1, oder S5/S33/A1 bis Abfahrt St.Pölten Süd, rechts auf die B20 (unter A1 durch), nach ca 1km (vor Möbelix) rechts



STOCKERAU

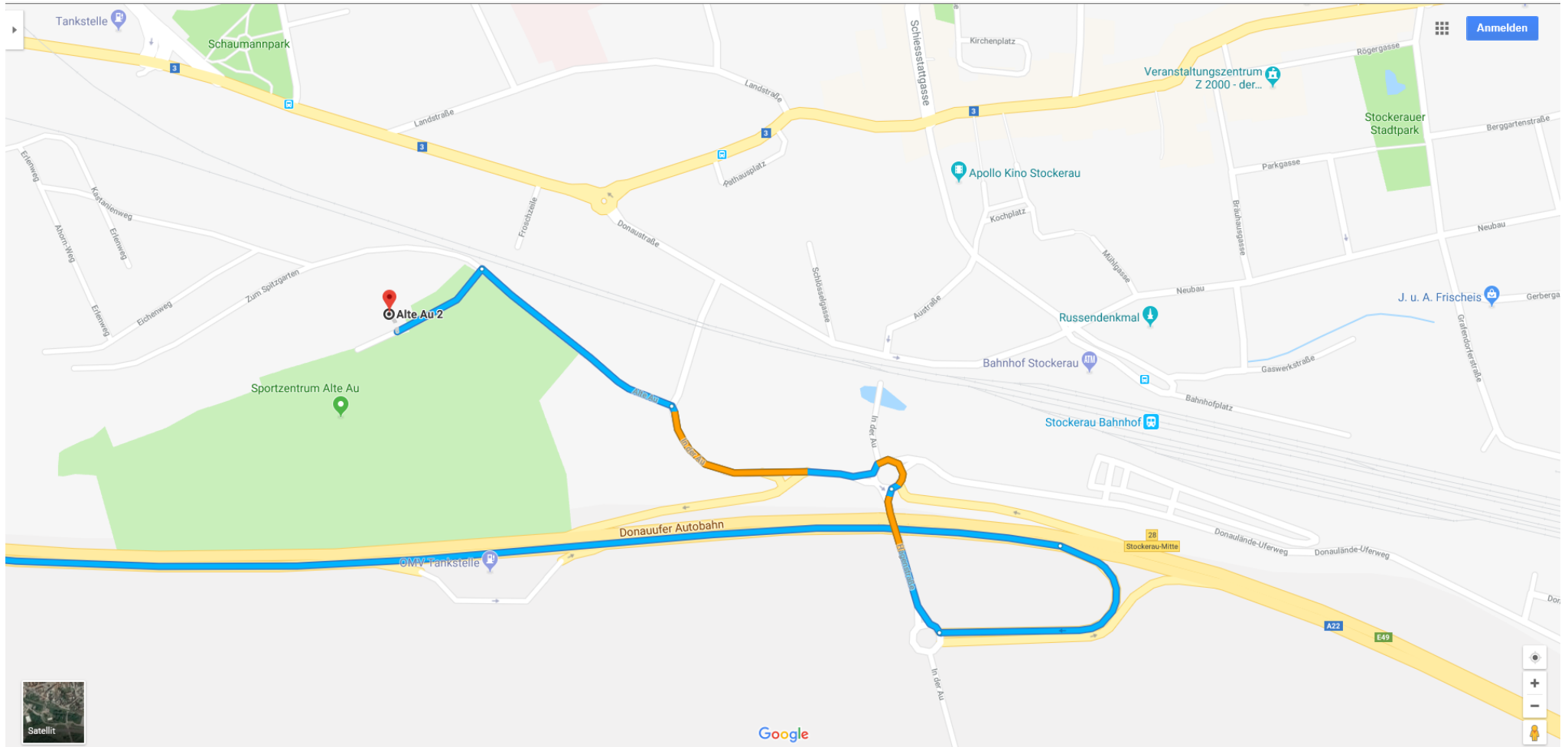
Schützenverein 1602 Stockerau, Alte Au 2, 2000 Stockerau

Ca 0:20, über S5 bis Abfahrt Stockerau Mitte, dann über die S5 drüber und beim Kreisverkehr gleich links



STOCKERAU

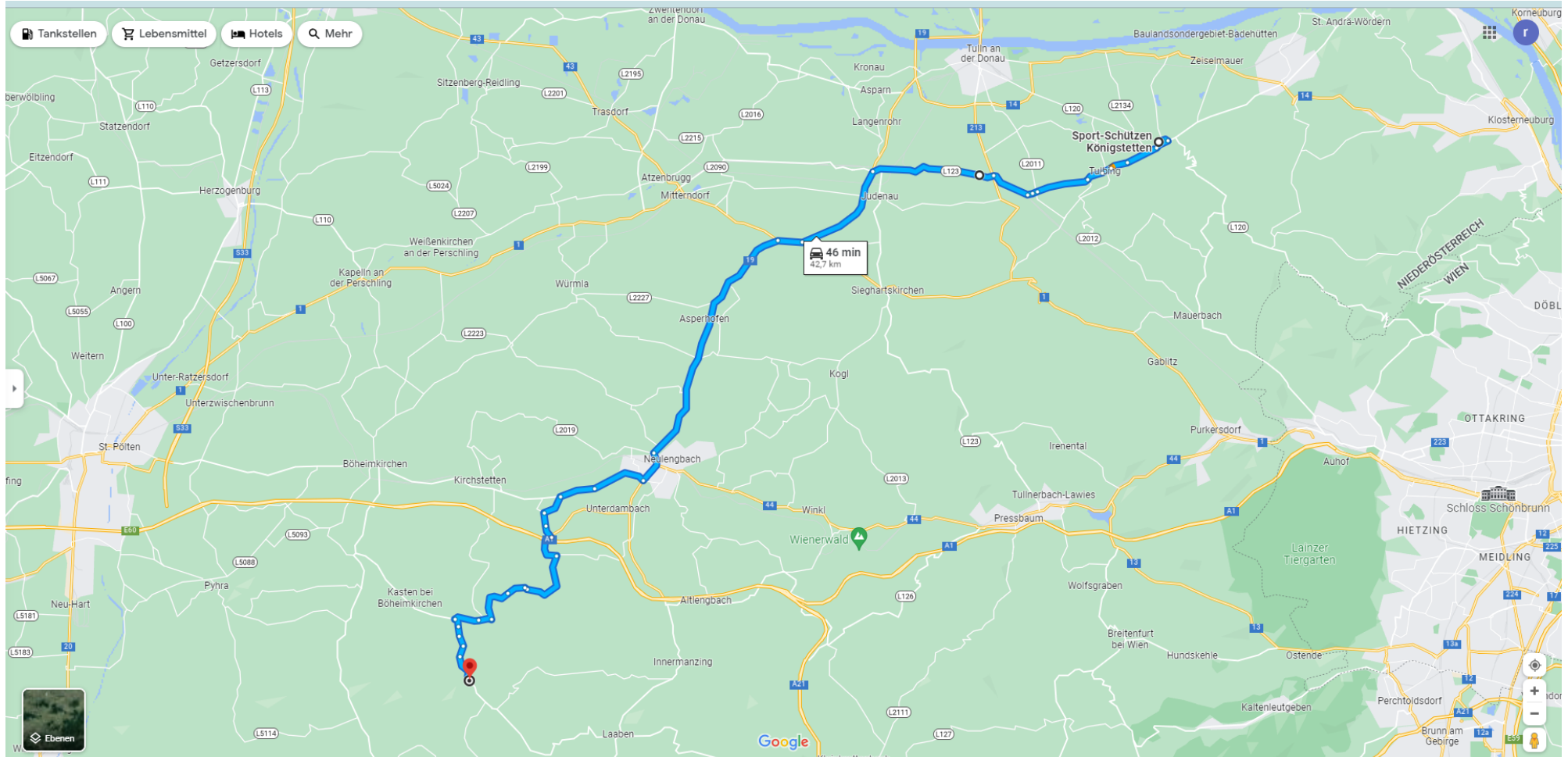
Detail



STÖSSING

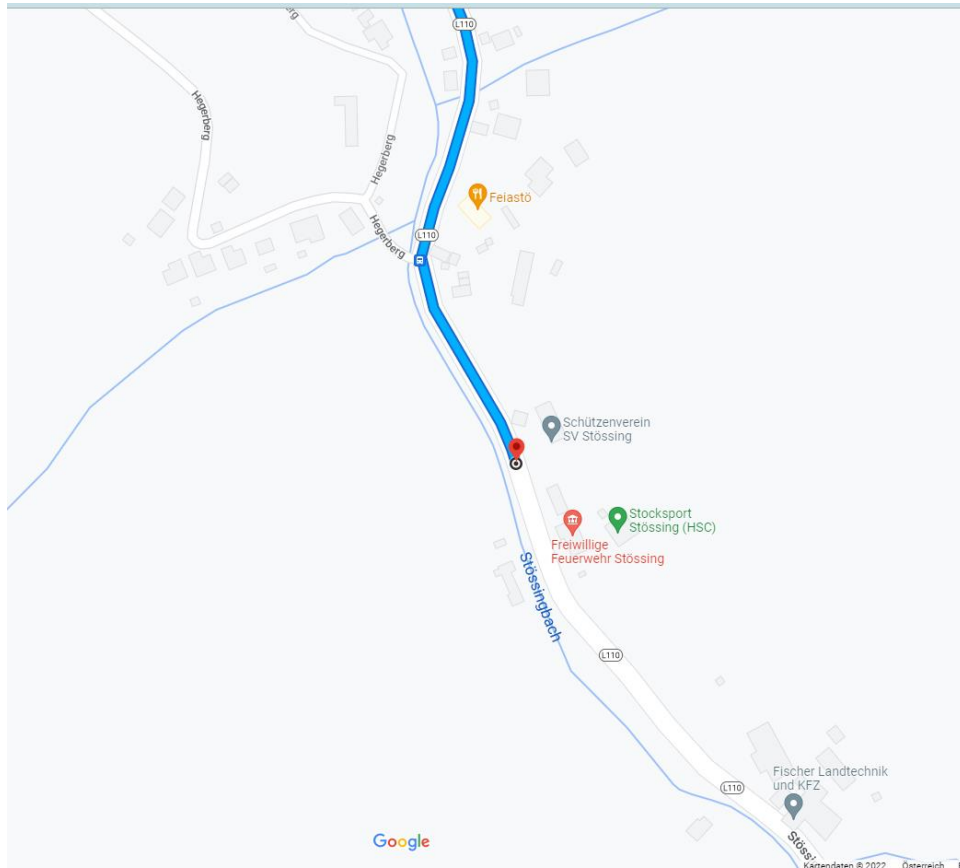
Stössing 96, 3073 Stössing

Ca 0:50, über B19 und Asperhofen nach Neulengbach, Beim Kreisv. (Mc Donalds) rechts abbiegen ... durch Schönfeld...in Oberdambach rechts halten und unter der A1 durch ... in Kalkgrub rechts nach Gamesreith, Rothenbuch, Lanzendorf, Baumgarten, Hof, Freiling, Stössing ... links hinter der FF-Stössing



STÖSSING

Detail auf der linken Seite, links oberhalb der Feuerwehr

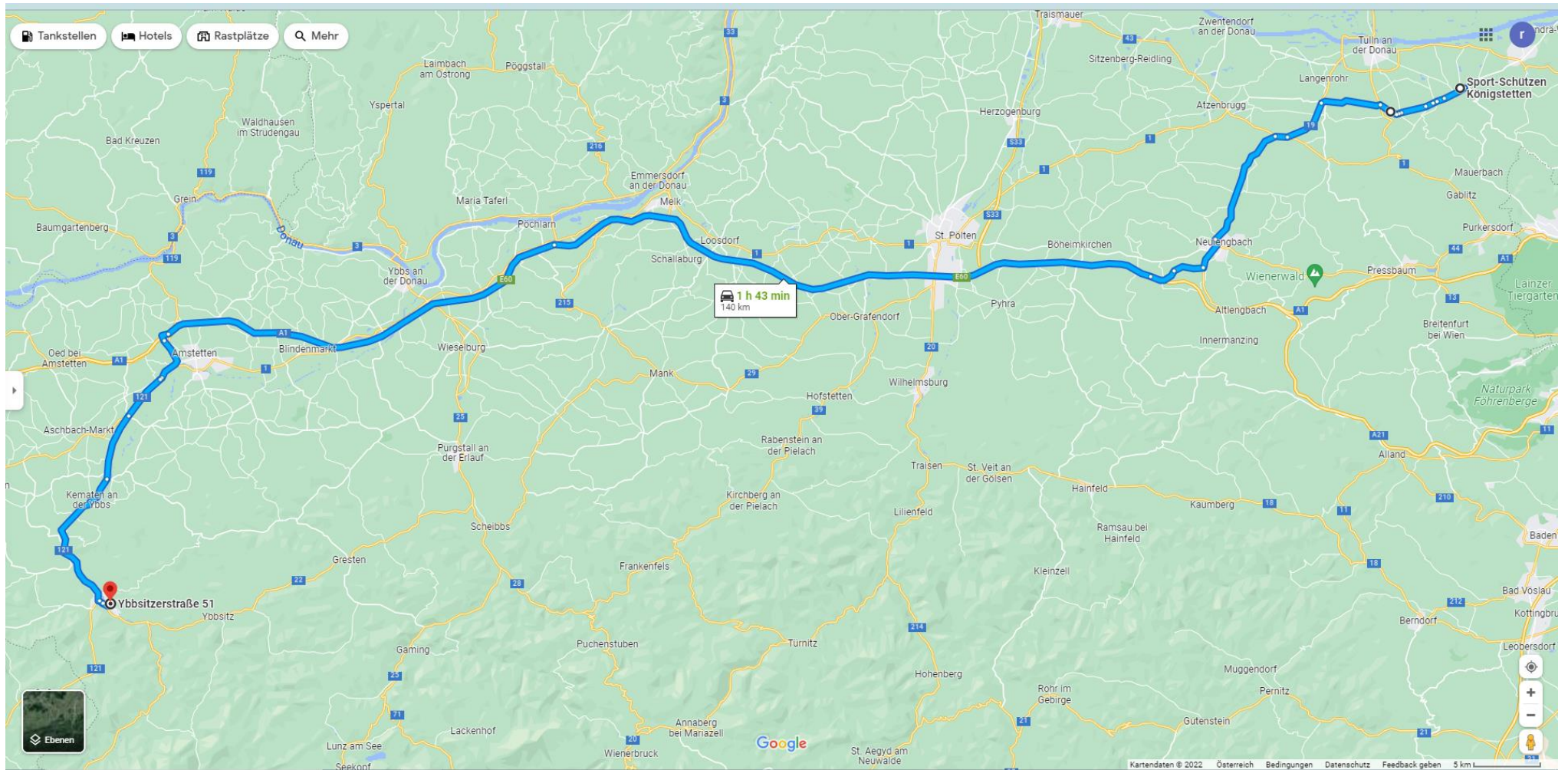


Waidhofen/YBBS

Ybbsitzerstraße 51, 3340 Waidhofen an der Ybbs

Ca 1:45, über A1 bis Abfahrt Amstetten West, dann die B121 über Kematen bis Waidhofen

Nach dem Schloss Rothschild im 2 Kreisverkehr nach links weg und gleich danach im 3. KV nach rechts weg, beim AMS vorbei und durch den 4. KV gerade durch und die dritte Gasse links bis man in der Ybbsitzerstraße ansteht. 50m rechts ist das Schützenhaus.



Waidhofen/YBBS

Detail der Eingang ist vermutlich durch das Türli im Brückengeländer ☺

